




Terme Tuhelj

4 kilometra istočnije od Tuhlja su **Tuheljske Toplice**, još iz rimskog doba poznato lječilište s nalazištem mineralnog ljekovitog blata, izvorima termalnih sum-pornih voda i najvećim kupališnim i wellness centrom u Hrvatskoj.



Trnac

Kuća za odmor ★★★★★

U ugodnom, toplom ambijentu kuće za odmor u „Trnacu“ u Pristavi skladno se prožimlju starinsko i suvremeno, ruralno i urbano – brzi internet i toplinu radijatora vrlo brzo možete zamijeniti dobrom knjigom i opuštajućim pogledom na vatru rasplamsalu u kaminu. Kuća osigurava udoban smještaj za do 4 osobe. Njen položaj osigurava bezbrižan odmor obiteljima s malom djecom, kao i izletničkim, planinarskim i biciklističkim turama sklonim posjetiteljima.

Nedavno obnovljena, dobro opremljena kuća površine ca 100 m² ima dvije etaže:

- prizemlje: dnevni boravak s blagovaonicom, kuhinja, ostava, kupaonica s WC-om

- kat: jedinstven prostor s dva odvojena prostora za spavanje i terasom.

Pomoćni ležaj i dječji krevetić – na upit.

U dvorištu je i roštilj (drva za kamin i roštilj su uključena u cijenu).

Za kućne ljubimce nemamo organiziran smještaj, no i oni su dobrodošli!

Detalji smještaja

Kupaonica:	✓ TV:	✓ Centralno grijanje:	✓
Kuhinja:	✓ Radio:	✓ Kamin:	✓
Terasa:	✓ Telefon:	✓ Ventilacija:	✓
Parking:	✓ Internet:	✓ Dječji krevetić:	✓
Roštilj:	✓ Hladnjak:	✓ Krevet nestandardne duljine (220 cm):	✓
Kućni ljubimci:	✓ Perilica rublja:		
Dozvoljeno pušenje:	✗		



KONTAKT

Obiteljsko poljoprivredno gospodarstvo
VI. Sanja Klaužer

Seoski turizam „Trnac“

Adresa: Pristava 2, HR-49215 Tuhelj

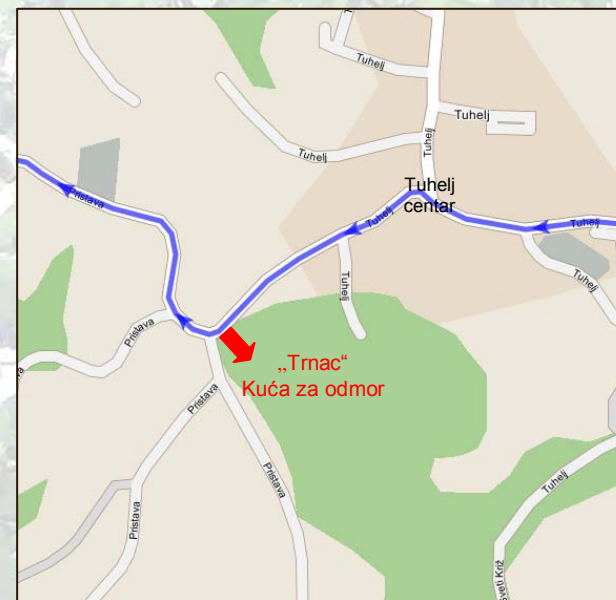
Kontakt osoba: Sanja Klaužer

Telefon: +385(0)95 8181 330, +385(0)49 557 415

sanja.klauzer@trnac.hr

www.trnac.hr

KARTA PRISTUPA



Udaljenosti:

Zagreb (HR) – Tuhelj: 54 km

Maribor (SLO) – Tuhelj: 79 km

Beč (A) – Tuhelj: 336 km

Nagykanizsa (HU) – Tuhelj: 144 km

Bihać (BA) – Tuhelj: 189 km



Posjetite
kuću za odmor

Trnac

Dobro došli!

Kuća za odmor u „Trnacu“¹ oaza je mira i zelenila smještena na velikom imanju na brijegu na ulazu u Pristavu, pitomu dolinu kojom vrluda županijska cesta koja povezuje Tuhelj sa Zelenjakom, Klanjcem i Kumrovcem.

Posjetite ovaj kutak Hrvatskog zagorja i uvjerite se zašto ga s razlogom zovu „bajkom na dlanu“ – uživajte u pomalo uspavanoj ljepoti zagorskih brega, čije boje tako vjerno odražavaju promjene godišnjih doba.

Osjetite bogatstvo okusa i mirisa netom ubranog svježeg voća izniklog na tvrdoj zagorskoj ilovači.

Podite do obližnjeg vinograda i podijelite s vrijednim vinarom radost uživanja u autohtonoj vinskoj kapljici. Učinite to pješice ili na biciklu – jedna od biciklističkih staza odvest će Vas i do Tuheljskih Toplica!

Otputujte nakratko i u prošlost – posjetite neki od obližnjih spomenika bogate kulturno-povijesne baštine Krapinsko-zagorske županije, isprobajte neku od domaćih zagorskih „jestvina“² i uvjerite se kako bajka stane i – na dlan!

¹ Dijalektalni naziv za voćnjak

² Dijalektalni naziv za hranu

AKTIVNOSTI

Izletnička trasa Tuhelj – Klanjec – Zelenjak – Kumrovec – Zagorska sela – Miljana – Veliki Tabor – Tuhelj (ca 44 km)

Podno Cesargradske gore, u udubini među njenim živopisnim brežuljcima smjestio se **Tuhelj**, središte istoimene općine. Ime je dobio po staroslavenskoj riječi «tuhl» koja označava udubinu, vlažno mjesto što u kajkavskom narječju objašnjava riječ «tuhtina».

Klanjec je slikovit gradić smješten na prijevoju hrpta 511 m visoke Cesargradske gore koja razdvaja porječje rijeke Sutle i Krapine. Povijest Klanjca obilježila su brojna imena velikana hrvatske baštine poput autora stihova hrvatske himne, Antuna Mihanovića, znamenitog kipara Antuna Augustinčića i slikara Otona Ivekovića.

Zelenjak je zaštićeni krajolik okružen šumovitim padinama klanca rijeke Sutle u kojem se, uz cestu koja spaja Klanjec s Kumrovcem, nalazi spomenik hrvatskoj himni.

U Etnološkom muzeju Staro selo **Kumrovec** sačuvano je i obnovljeno četrdesetak preko sto godina starih seoskih kuća i gospodarskih zgrada. U muzej je pretvorena i rodna kuća Josipa Broza Tita.

U zajedničkoj hrvatsko-slovenskoj turističkoj zoni nastaloj u porječju rijeke Sutle na krajnjem sjeverozapadu Krapinsko-zagorske županije smjestila su se **Zagorska sela**.



Put prema Desiniću dovest će Vas i do **Miljane**, baroknog dvorca obitelji Rattkay, jednog od naj-slikovitijih u Hrvatskom zagorju.



Na brežuljku pokraj Desinića smještena je utvrda **Veliki Tabor**, jedan je od najbolje sačuvanih kasnosrednjovjekovnih i renesansnih utvrđenih gradova kontinentalne Hrvatske. Utvrda je nedavno restaurirana i u njoj je otvoren novouređeni multimedijски izložbeni postav muzeja.

Jahanje, vožnja konjskom zapregom

Obližnja seoska gospodarstva imaju što ponuditi ljubiteljima konja, bilo da je riječ o jahanju na poligonu, terenskom jahanju, ili pak o vožnji konjskom zapregom pitomim zagorskim krajolicima.



Biciklizam

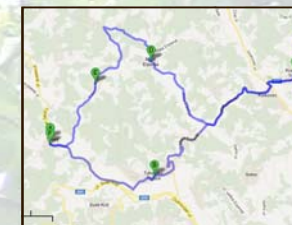
Tridesetak kilometara duga biciklistička ruta "Putevima dvaju izvora" povezuje dva izvora zdravlja – Tuhelj i Tuheljske Toplice s Krapinskim Toplicama. U živopisni krajolik prepun livada, oranica i vinograda ispresijecanih lokalnim cestama skladno su uklopljena brojna raspela «krajputaši», crkvice, kapele, kurije i stari dvorci.

Ruta a (ca 11 km):

Tuhelj – Prosenik – Lenišće – Dugnjevci – Pristava – Tuhelj

Ruta b (ca 24 km):

Tuhelj – Tuheljske Toplice – Krapinske Toplice – Mala Erpejnja – Tršteno – Tuhelj



Planinarenje

Cesargrad je srednjovjekovna utvrda nastala sredinom 14. stoljeća na najstrmijem dijelu Cesargradske gore iznad doline Sutle i današnjeg Klanjca. Prema predaji, utvrdu su sagradili templari, a 1573. godine Cesargrad stradava u Seljačkoj buni, kada je opljačkan i zapaljen. Na visini od 460 m, udaljena svega 5 minuta hoda od ruševina Cesargrada, planinarska je kuća "Cesargrad".

